

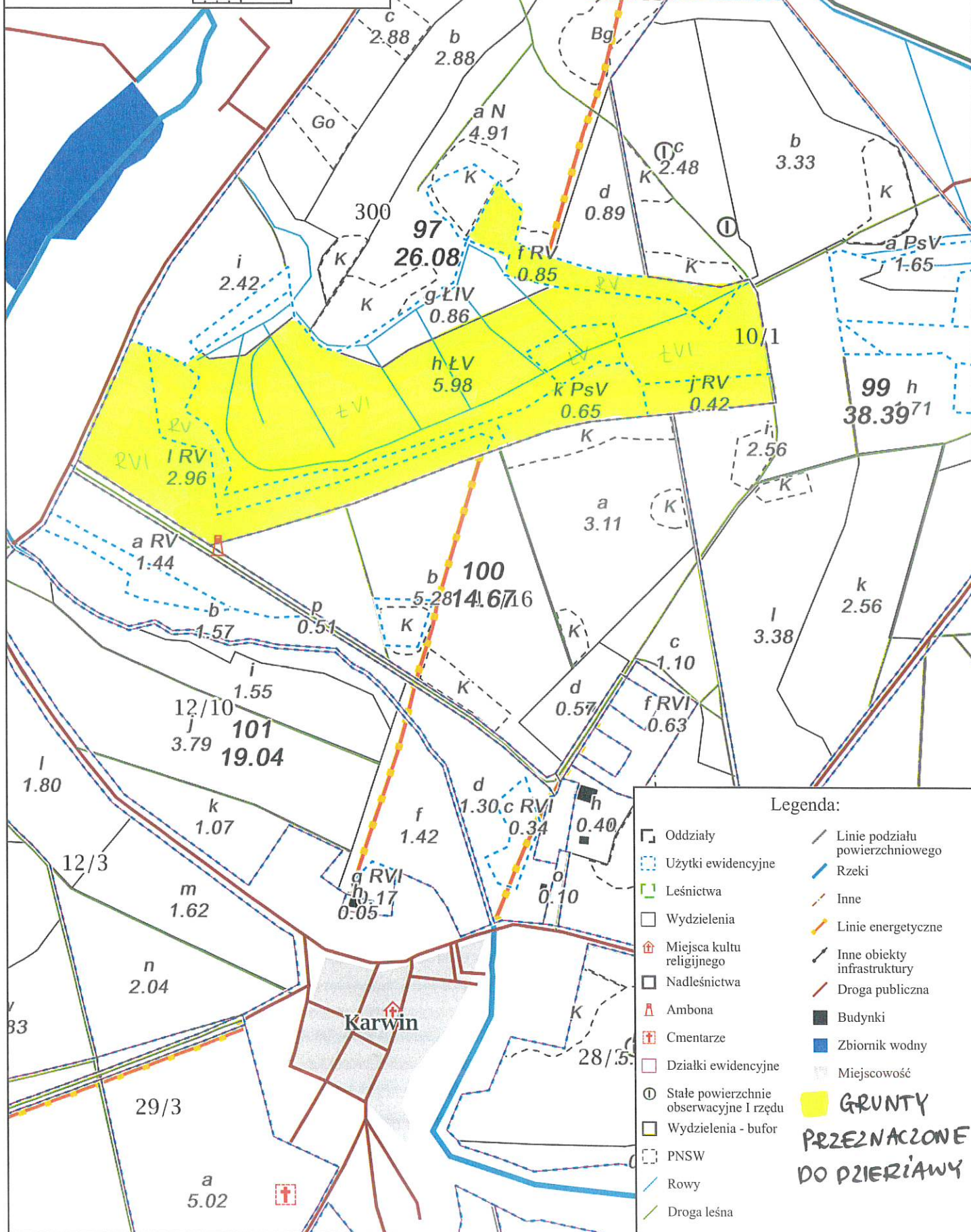


Nadleśnictwo Karwin
Ustronie
Stan na 28-07-2025

PAKIET 1



Skala 1:5000
0 50 100 m



Legenda:

- | | | | |
|--|-----------------------------------------|--|-----------------------------------------|
| | Oddziały | | Linie podziału powierzchniowego |
| | Użytki ewidencyjne | | Rzeki |
| | Leśnictwa | | Inne |
| | Wydzielenia | | Linie energetyczne |
| | Miejsca kultu religijnego | | Inne obiekty infrastruktury |
| | Nadleśnictwa | | Droga publiczna |
| | Ambona | | Budynki |
| | Cmentarze | | Zbiornik wodny |
| | Działki ewidencyjne | | Miejscowość |
| | Stałe powierzchnie obserwacyjne I rzędu | | GRUNTY PRZEZNACZONE DO DZIERIAWY |
| | Wydzielenia - bufor | | |
| | PNSW | | |
| | Rowy | | |
| | Droga leśna | | |

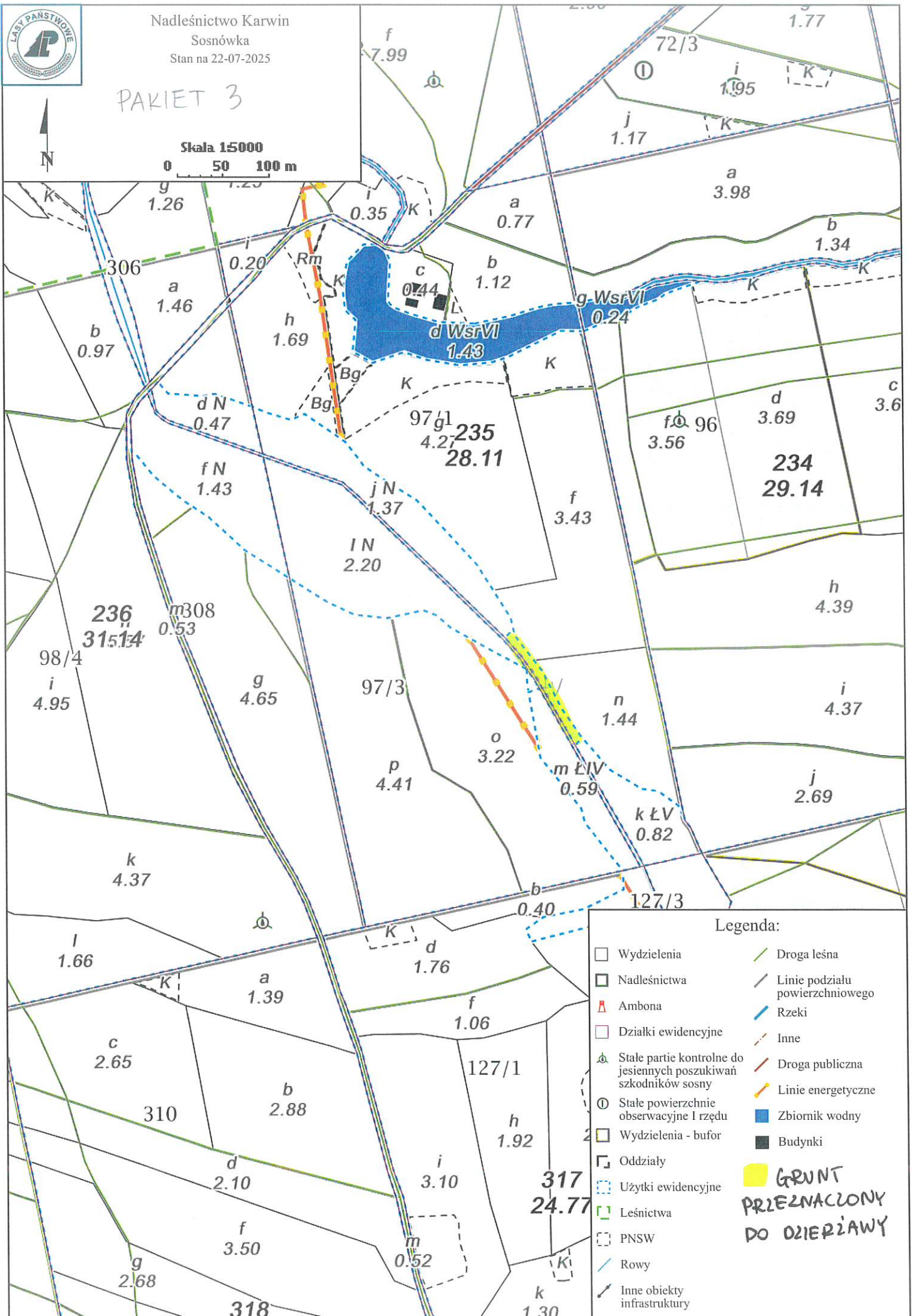


Nadleśnictwo Karwin
Sosnówka
Stan na 22-07-2025

PAKIET 3



Skala 1:5000
0 50 100 m



Legenda:

- Wydzielenia
- Nadleśnictwa
- Ambona
- Działki ewidencyjne
- Stałe partie kontrolne do jesiennych poszukiwań szkodników sosny
- Stałe powierzchnie obserwacyjne I rzędu
- Wydzielenia - bufor
- Oddziały
- Użytki ewidencyjne
- Leśnictwa
- PNSW
- Rowy
- Inne obiekty infrastruktury
- Droga leśna
- Linie podziału powierzchniowego
- Rzeki
- Inne
- Droga publiczna
- Linie energetyczne
- Zbiornik wodny
- Budynki
- GRUNT PRZEZNACZONY DO DZIERŻAWY

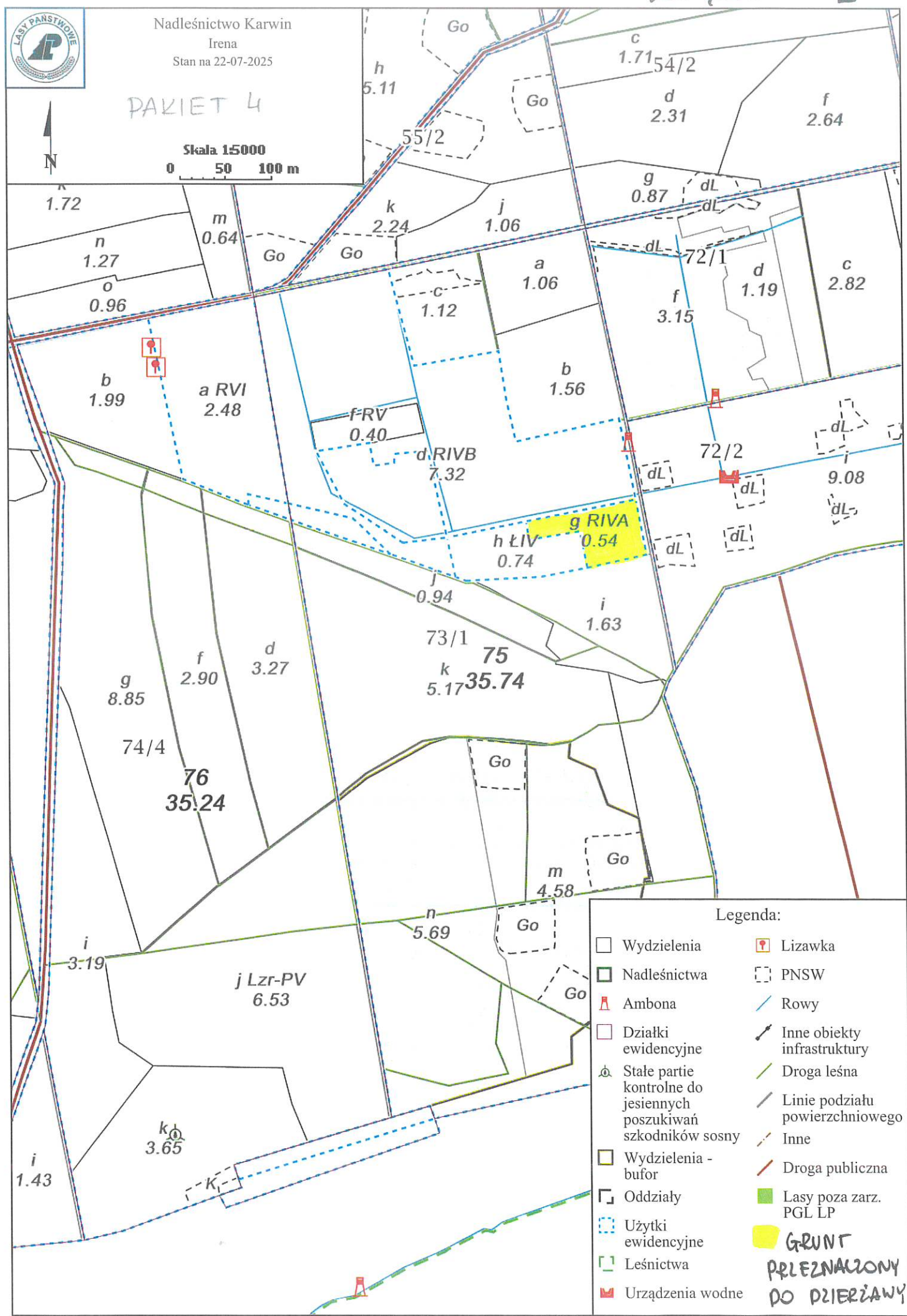


Nadleśnictwo Karwin
Irena
Stan na 22-07-2025

PAKIET 4



Skala 1:5000
0 50 100 m



Legenda:

- Wydzielenia
- Nadleśnictwa
- Ambona
- Działki ewidencyjne
- Stałe partie kontrolne do jesiennych poszukiwań szkodników sosny
- Wydzielenia - bufor
- Oddziały
- Użytki ewidencyjne
- Leśnictwa
- Urządzenia wodne
- Lizawka
- PNSW
- Rowy
- Inne obiekty infrastruktury
- Droga leśna
- Linie podziału powierzchniowego
- Inne
- Droga publiczna
- Lasy poza zarz. PGL LP
- GRUNT PRZEZNACZONY DO DZIERŻAWY

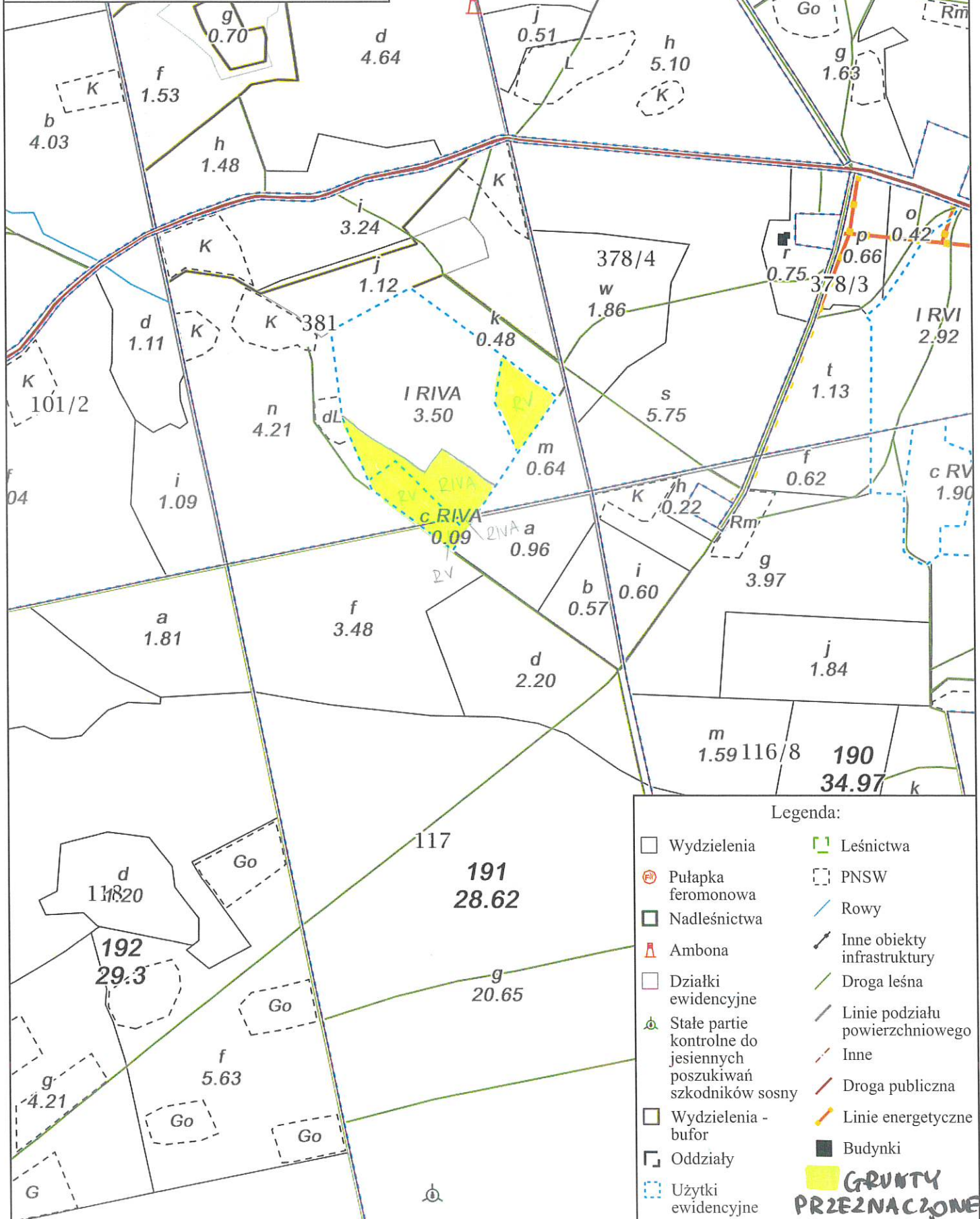


Nadleśnictwo Karwin
Wilcze Doly
Stan na 05-09-2025

PAKIET 5



Skala 1:5000
0 50 100 m



Legenda:

- | | | | |
|--|------------------------------------------------------------------|--|-----------------------------------------|
| | Wydzielenia | | Leśnictwa |
| | Pałapka feromonowa | | PNSW |
| | Nadleśnictwa | | Rowy |
| | Ambona | | Inne obiekty infrastruktury |
| | Działki ewidencyjne | | Droga leśna |
| | Stale partie kontrolne do jesiennych poszukiwań szkodników sosny | | Linie podziału powierzchniowego |
| | Wydzielenia - bufor | | Inne |
| | Oddziały | | Droga publiczna |
| | Użytki ewidencyjne | | Linie energetyczne |
| | | | Budynki |
| | | | GRUNTY PRZEZNACZONE DO DZIERŻAWY |

GRUNTY PRZEZNACZONE DO DZIERŻAWY

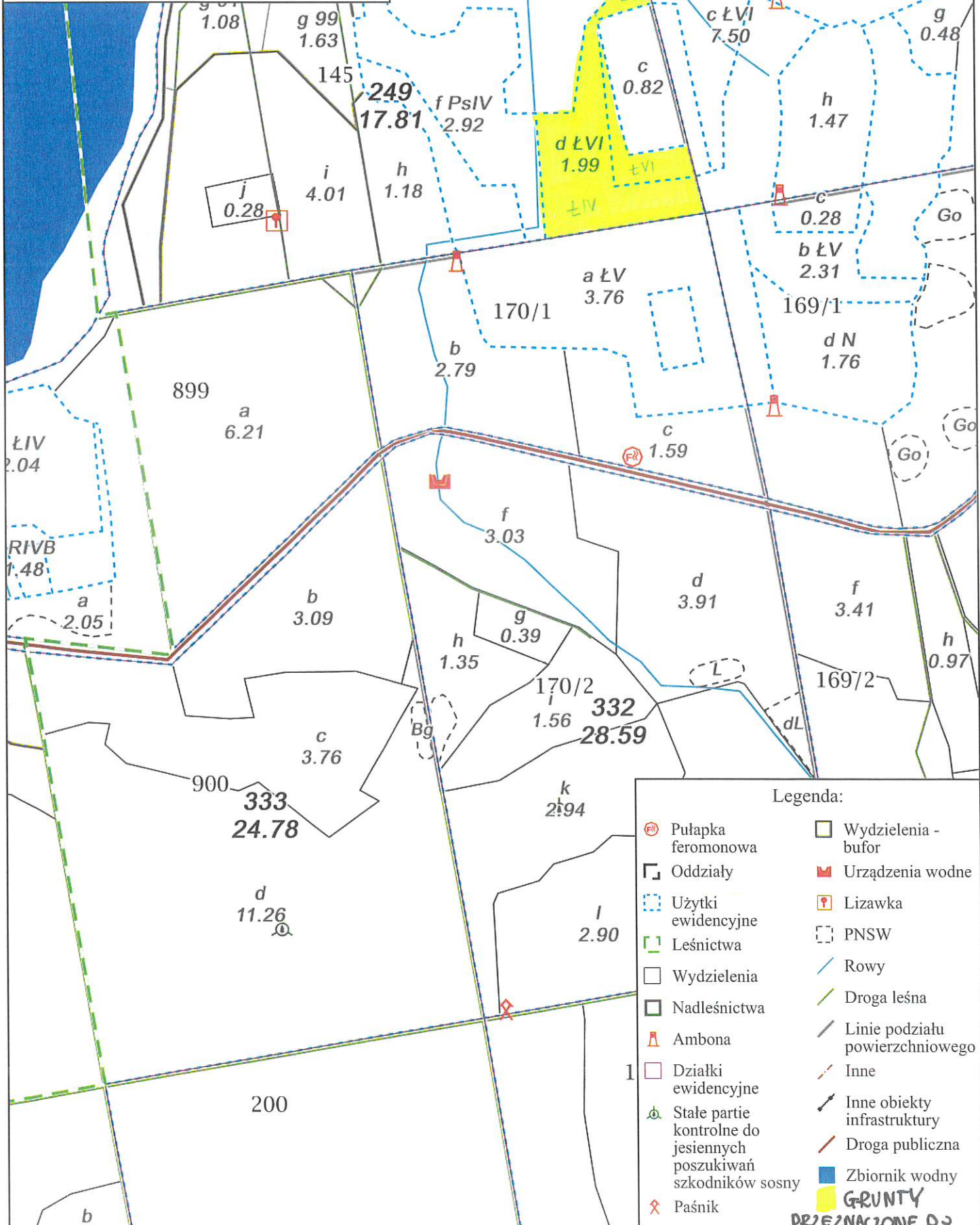


Nadleśnictwo Karwin
Solecko
Stan na 22-07-2025

PAKIET 6

Skala 15000

0 50 100 m



Legenda:

- | | |
|------------------------------------------------------------------|-----------------------------------------|
| Pułapka feromonowa | Wydzielienia - bufor |
| Oddziały | Urządzenia wodne |
| Użytki ewidencyjne | Lizawka |
| Leśnictwa | PNSW |
| Wydzielienia | Rowy |
| Nadleśnictwa | Droga leśna |
| Ambona | Linie podziału powierzchniowego |
| Działki ewidencyjne | Inne |
| Stałe partie kontrolne do jesiennych poszukiwań szkodników sosny | Inne obiekty infrastruktury |
| Paśnik | Droga publiczna |
| | Zbiornik wodny |
| | GRUNTY PRZEZNACZONE DO DZIERŻAWY |

